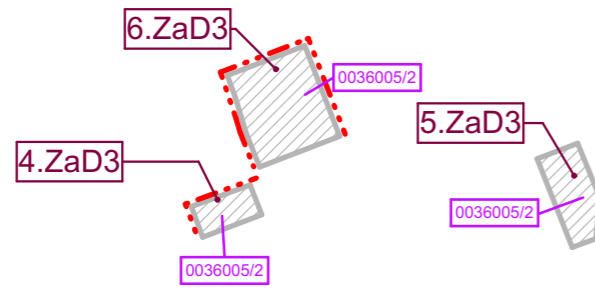
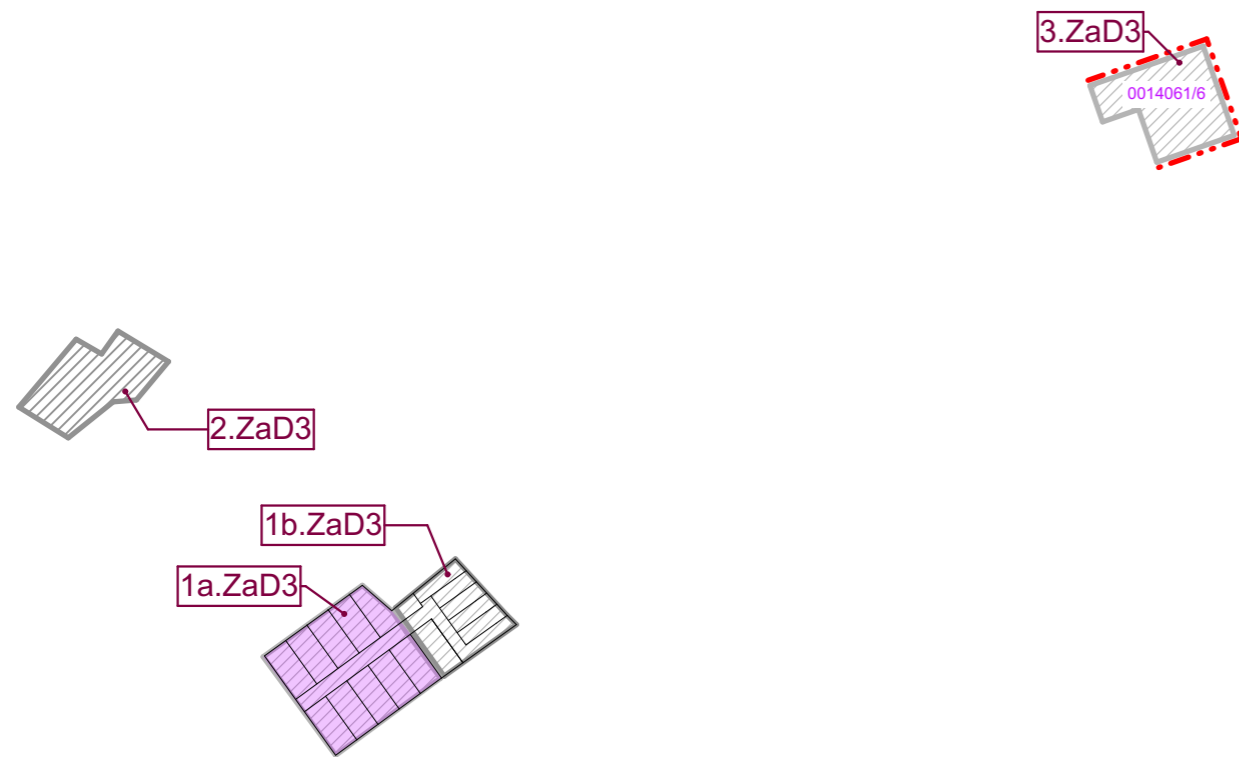


VÝREZ A




VÝREZ B



LEGENDA ZaDč.3:

STAV	NÁVRH	
		BÝVANIE IBV
		OBČIANSKA VYBAVENOSŤ
		BÝVANIE A OBČIANSKA VYBAVENOSŤ
		HRANICA ZASTAVANÉHO ÚZEMIA
		2.ZaD3 OZNAČENIE ROZVOJOVEJ LOKALITY
		PARCELIZÁCIA
	0014061/6	ČÍSLO BPEJ/SKUPINA
	0036005/2	ČÍSLO BPEJ/SKUPINA - CHRÁNENÁ
		ZÁBER PP



ÚZEMNÝ PLÁN OBCE MOJZESOVO

Zmeny a doplnky č.3

Návrh

Nitriansky kraj

okres Nové Zámky

PERSPEKTÍVNE POUŽITIE POĽNOHOSPODÁRSKEJ PÔDY A LESNEJ PÔDY

OBSTARÁVATEĽ: obec Mojzesovo

SPRACOVATELIA: K2 ateliér s.r.o
Ing. Arch. Rastislav Kočajda

Ing. Arch. Miroslava Kočajdová
Ing. Lucia Ďuračková



MIERKA 1:5000	Č.V. 6
DÁTUM 10/2024	