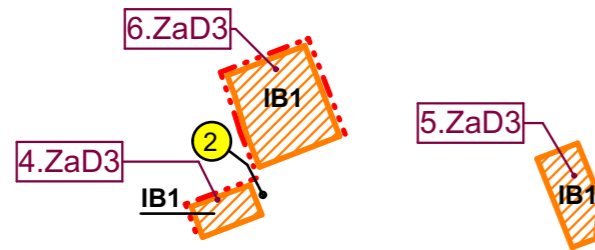
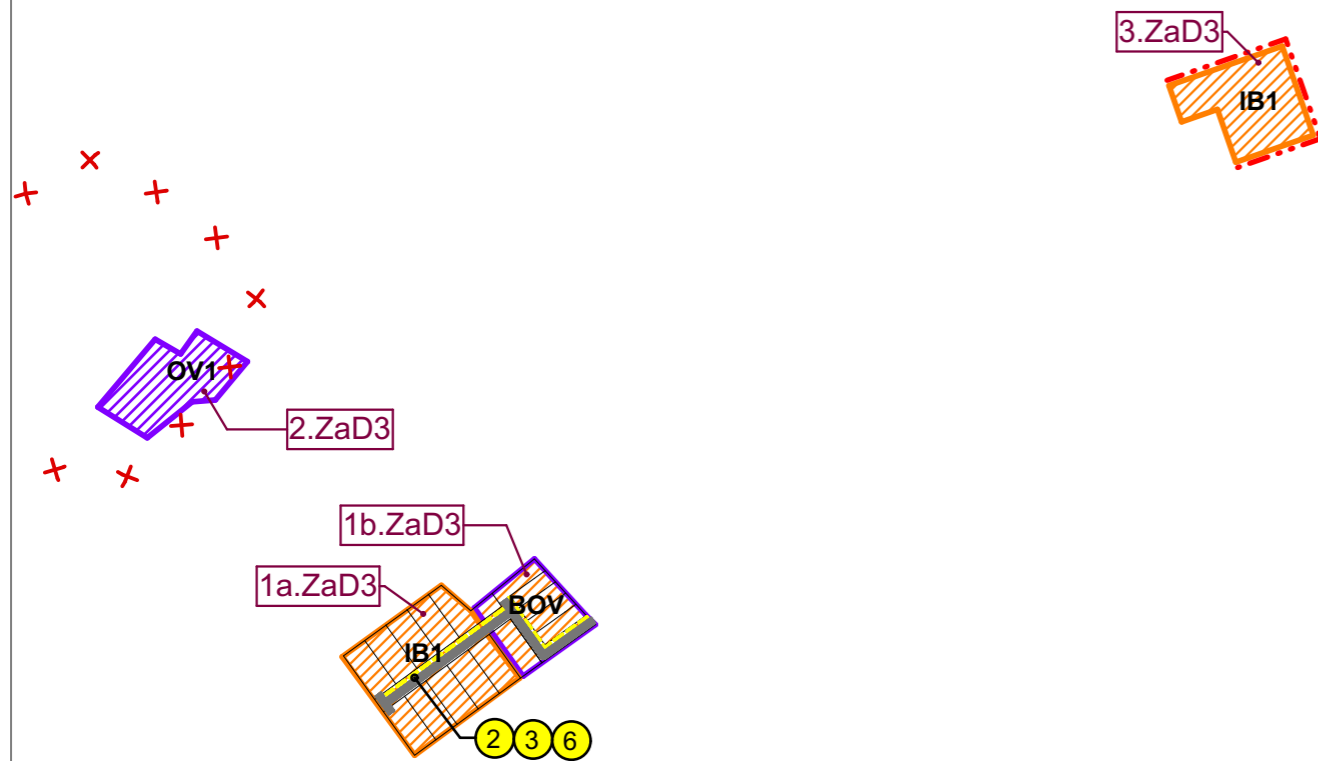


VÝREZ A



VÝREZ B




LEGENDA ZaDč.3:

STAV	NÁVRH	
	IB1	BÝVANIE IBV
	OV1	OBČIANSKA VYBAVENOSŤ
	BOV	BÝVANIE A OBČIANSKA VYBAVENOSŤ
	- · - · - · -	HRANICA ZASTAVANÉHO ÚZEMIA
	2.ZaD3	OZNAČENIE ROZVOJOVEJ LOKALITY
	▬	MIESTNA CESTA
	- - - - -	CHODNÍK
	▧	PARCELIZÁCIA
× ×		ZRUŠENIE OCHRANNÉHO PÁSMA CINTORÍNA

VEREJNOPROSPEŠNÉ STAVBY:

- ② LÍNOVÉ STAVBY TECHNICKEJ INFRAŠTRUKTÚRY
- ③ CESTNÉ KOMUNIKÁCIE
- ⑥ PEŠIE KOMUNIKÁCIE A PRIESTRANSTVÁ



ÚZEMNÝ PLÁN OBCE MOJZESOVO

Zmeny a doplnky č.3

Návrh

Nitriansky kraj

okres Nové Zámky

KOMPLEXNÝ VÝKRES PRIESTOROVÉHO USPORIADANIA A FUNKČNÉHO VYUŽÍVANIA ÚZEMIA S VYZNAČENOU ZÁVÄZNOU ČASŤOU

OBSTARÁVATEĽ: obec Mojzesovo

SPRACOVATEĽIA: K2 ateliér s.r.o
Ing. Arch. Rastislav Kočajda

Ing. Arch. Miroslava Kočajdová
Ing. Lucia Ďuračková



MIERKA 1:5000
DATUM 10/2024

č.v. 2a