

# ÚPN OBCE MOJZESOVO

## ZMENY A DOPLNKY č.2

ARCHITEKTONICKÝ ATELIÉR



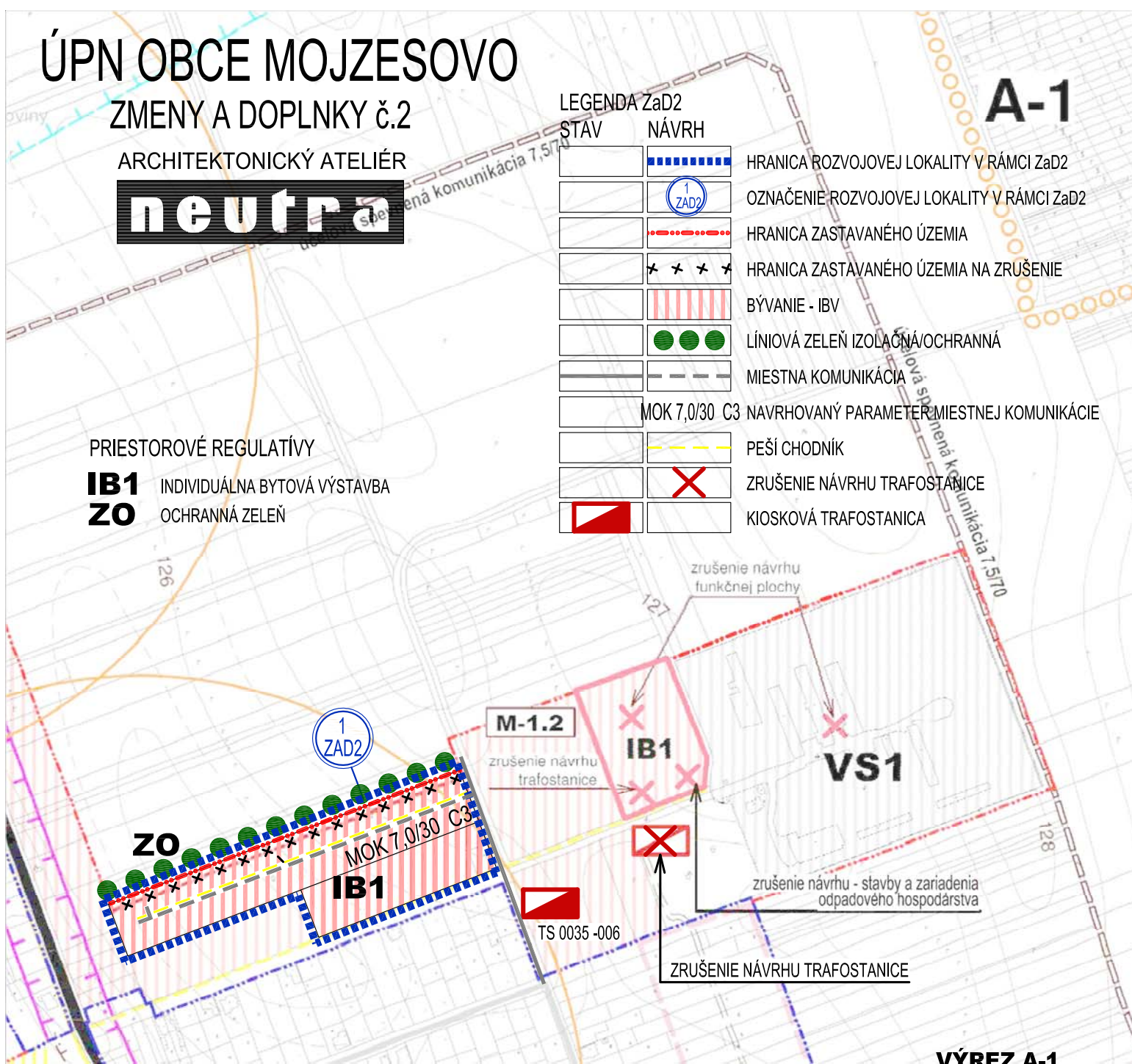
### LEGENDA ZaD2

STAV	NÁVRH	
[Symbol]	[Symbol]	HRANICA ROZVOJOVEJ LOKALITY V RÁMCI ZaD2
[Symbol]	[Symbol]	OZNAČENIE ROZVOJOVEJ LOKALITY V RÁMCI ZaD2
[Symbol]	[Symbol]	HRANICA ZASTAVANÉHO ÚZEMIA
[Symbol]	[Symbol]	HRANICA ZASTAVANÉHO ÚZEMIA NA ZRUŠENIE
[Symbol]	[Symbol]	BÝVANIE - IBV
[Symbol]	[Symbol]	LÍNIOVÁ ZELEN' IZOLAČNÁ/OCHRANNÁ
[Symbol]	[Symbol]	MIESTNA KOMUNIKÁCIA
[Symbol]	[Symbol]	MOK 7,0/30 C3 NAVRHOVANÝ PARAMETER MIESTNEJ KOMUNIKÁCIE
[Symbol]	[Symbol]	PEŠÍ CHODNÍK
[Symbol]	[Symbol]	ZRUŠENIE NÁVRHU TRAFOSTANICE
[Symbol]	[Symbol]	KIOSKOVÁ TRAFOSTANICA

# A-1

### PRIESTOROVÉ REGULATÍVY

- IB1** INDIVIDUÁLNA BYTOVÁ VÝSTAVBA
- ZO** OCHRANNÁ ZELEN'



VÝREZ A-1

### LEGENDA

STAV	NÁVRH	VÝHLAD	
[Symbol]	[Symbol]	[Symbol]	HRANICA KATASTRA (= HRANICA RIEŠENÉHO ÚZEMIA)
[Symbol]	[Symbol]	[Symbol]	HRANICA ZÁUJMOVÉHO ÚZEMIA
[Symbol]	[Symbol]	[Symbol]	HRANICA ZASTAVANÉHO ÚZEMIA OBCE K 1.1.1991
[Symbol]	[Symbol]	[Symbol]	HRANICA ZASTAVANÉHO ÚZEMIA
[Symbol]	[Symbol]	[Symbol]	OCHRANNÉ PÁSMO
[Symbol]	[Symbol]	[Symbol]	OCHRANNÉ PÁSMO LETISKA NITRA
[Symbol]	[Symbol]	[Symbol]	IZOFÓNA HLUKU 60 dB
[Symbol]	[Symbol]	[Symbol]	ŠT. CESTA III/ 1641 - B3 (OP 20m)
[Symbol]	[Symbol]	[Symbol]	MIESTNE KOMUNIKÁCIE - C2, C3
[Symbol]	[Symbol]	[Symbol]	ÚČELOVÉ SPEVNEŇÉ KOMUNIKÁCIE
[Symbol]	[Symbol]	[Symbol]	CYKLOTRASY
[Symbol]	[Symbol]	[Symbol]	VÝZNAMNÉ PEŠIE KOMUNIKÁCIE
[Symbol]	[Symbol]	[Symbol]	BÝVANIE - IBV
[Symbol]	[Symbol]	[Symbol]	BÝVANIE - HBV
[Symbol]	[Symbol]	[Symbol]	VÝROBA A SKLADY
[Symbol]	[Symbol]	[Symbol]	TRAFOSTANICA 22/0,4kV

### PRIESTOROVÉ REGULATÍVY

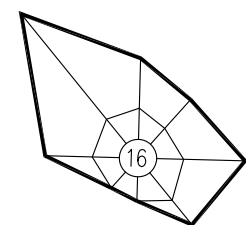
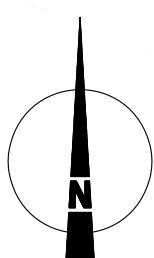
- IB1** INDIVIDUÁLNA BYTOVÁ VÝSTAVBA
- VS1** SKLADY A VÝROBA

### LEGENDA ZaD 1

STAV	NÁVRH	
[Symbol]	[Symbol]	<b>M-1.2</b> OZNAČENIE LOKALITY RIEŠENEJ V RÁMCI ZMIEN A DOPLNKOV č.1

OZN. LOKALITY	VÝMERA V ha	HLAVNÁ FUNKCIA V ZMYSLE PLATNÉHO ÚPD	NAVRHOVANÁ Hlavná FUNKCIA V ZMYSLE DOPLNKU č. 2	ÚČEL NAVRHOVANÝCH DOPLNKOV
1 ZaD2	2,6487	PLOCHY A OBJEKTY S FUNKCIOU IBV, HBV, ZMIEŠANÉ ÚZEMIE BÝVANIA A VYBAVENOSTI	PLOCHY A OBJEKTY S FUNKCIOU BÝVANIA - IBV, MIESTNA KOMUNIKÁCIA, PEŠÍ CHODNÍK	ZMENA FUNKČNÉHO VYUŽÍVANIA ÚZEMIA ZMENA ORGANIZÁCIE ÚZEMIA

OBJEDNÁVATEL: OBEC MOJZESOVO, OKRES NOVÉ ZÁMKY	MIERKA: 1:5000
SPRACOVATEL: NEUTRA - ARCHITEKTONICKÝ ATELIÉR, FARSKÁ 1, 949 01 NITRA, TEL./FAX: 037/6579461	FORMÁT: A4
ZODP. PROJEKTANT: ING. ARCH. PETER MIZIA	PROJEKTANT: ING. LUCIA ČERNÁ
	DÁTUM: 12/ 2021



# 3

NÁZOV VÝKRESU: **VEREJNÉ DOPRAVNÉ VYBAVENIE**

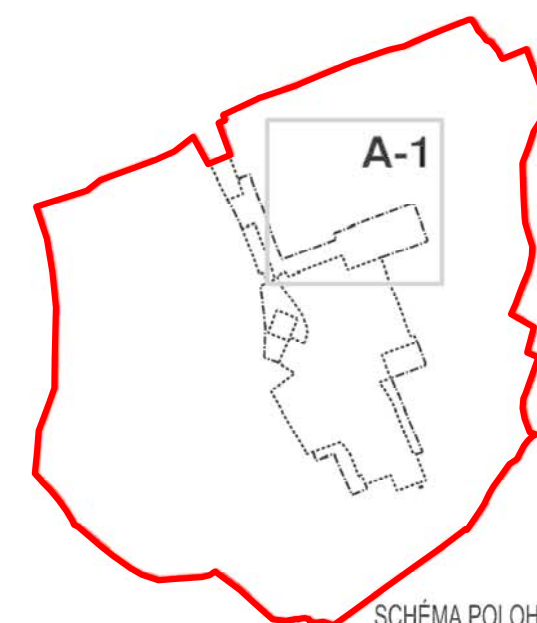


SCHÉMA POLOHY VÝREZU A-1