

OBEC MOJZESOVO



OZNÁMENIE O STRATEGICKOM DOKUMENTE

PROGRAM HOSPODÁRSKEHO ROZVOJA A SOCIÁLNEHO ROZVOJA OBCE

PROGRAMOVÉ OBDOBIE

2023 - 2027


S PLATNOSŤOU DO ROKU 2030





ZÁKLADNÉ ÚDAJE O OBCI

Kontaktné údaje	
Sídlo obecného úradu	Obec Mojzesovo Mojzesovo 494 941 04 Mojzesovo
Mobil	0947 949 642
Web	obec.mojzesovo.sk
e- Mail	starosta@mojzesovo.sk
Administratívne začlenenie	
Kraj	Nitriansky
Okres	Nové Zámky
Región	Šuriansky
Mikroregión	
Údaje	
IČO	00309117
Kód obce	503398
Počet obyvateľov	1346
Rozloha	590 ha
Prvá písomná zmienka	r. 1273
Riadenie obce	
Starosta	Ing. Slavomír Hačko
Komisie obecného zastupiteľstva	Komisia financií a hospodárenie s obecným majetkom
	Komisia športu, kultúry, vzdelávania a mládeže
	Komisia územného rozvoja, stavebnej správy, životného prostredia a ochrany verejného majetku
	Komisia pre ochranu verejného záujmu



1. Meno, priezvisko, adresa, telefónne číslo a iné kontaktné údaje oprávneného zástupcu obstarávateľa

Starosta: Ing. Slavomír Hačko
Adresa: Mojzesovo 494, 941 04 Mojzesovo
Tel: 0910258872
Email: starosta@mojzesovo.sk

2. Meno, priezvisko, adresa, telefónne číslo a iné kontaktné údaje kontaktnej osoby, od ktorej možno dostať relevantné informácie o strategickom dokumente, a miesto na konzultácie

Starosta: Ing. Slavomír Hačko
Adresa: Mojzesovo 494, 941 04 Mojzesovo
Tel: 0910258872
Email: starosta@mojzesovo.sk

Miesto na konzultácie.: Obecný úrad Mojzesovo, Mojzesovo 494, 941 04 Mojzesovo

II. Základné údaje o strategickom dokumente

1. Názov

Program hospodárskeho rozvoja a sociálneho rozvoja obce Mojzesovo 2023 - 2027 (ďalej len „PRO“ „PHRaSR“ 2023 - 2027), s platnosťou do r. 2030.

2. Charakter

Dokument „PRO 2023 - 2027“ je strednodobý strategický dokument, ktorý na základe analýzy hospodárskeho a sociálneho rozvoja obce stanovuje jeho strategické ciele a priority rozvoja. Je prostriedkom na naplnenie vízie ďalšieho smerovania rozvoja obce.


Prostredníctvom PRO sa uskutočňuje podpora rozvoja na úrovni miestnej samosprávy s dôrazom na sociálnu, ekonomickú a kultúrnu sféru. Je to program cielených opatrení, navrhnutý pre oživenie sociálneho, ekonomického a kultúrneho rozvoja obce Mojzesovo, ktorý na základe výsledkov ročného hodnotenia bude priebežne aktualizovaný a doplňovaný.

Bol vypracovaný na základe zákona Národnej rady SR č. 539/2008 Z. z. o podpore regionálneho rozvoja v znení zákona 309/2016 Z.z., ktorý definuje PRO ako strednodobý programový dokument, obsahujúci analýzu hospodárskeho a sociálneho rozvoja obce, hlavné smery jej vývoja, ustanovenie cieľov, prvoradých potrieb a úloh vo všetkých oblastiach života obce. Súčasťou programu je aj návrh jeho administratívneho a finančného zabezpečenia. Zákon stanovuje aj úlohy, týkajúce sa vypracovávania, schvaľovania, zabezpečenia plnenia a pravidelného vyhodnocovania predmetného programového dokumentu. Pri spracovaní programu boli rešpektované zásady regionálnej politiky vlády Slovenskej republiky a princípy regionálnej politiky Európskej únie zakotvené najmä v nariadení Rady (ES) č. 1266/1999 (nariadenie o štrukturálnych fondoch).

3. Hlavné ciele

Strategický cieľ

Strategický cieľ PRO ako aj čiastkové ciele v rámci jednotlivých politík vychádzajú z §3 Ciele podpory regionálneho rozvoja zákona 309/2016 o podpore regionálneho rozvoja, kde je hlavným cieľom podpory regionálneho rozvoja odstraňovať alebo zmiernovať nežiaduce



rozdiely v úrovni hospodárskeho rozvoja, sociálneho rozvoja a územného rozvoja regiónov a zabezpečiť trvalo udržateľný rozvoj regiónov, zvyšovať ekonomickú výkonnosť, konkurencieschopnosť regiónov a rozvoj inovácií v regiónoch pri zabezpečení trvalo udržateľného rozvoja, zvyšovať zamestnanosť a životnú úroveň obyvateľov v regiónoch pri zabezpečení trvalo udržateľného rozvoja.

Víziou obce do roku 2030 je hospodársky a sociálne vyspelé spoločenstvo obyvateľov so zabezpečenou infraštruktúrou a vybavením, s rozvinutými službami pre všetky vekové kategórie, s kultúrno-spoločenskými aktivitami v rôznych oblastiach života a priaznivými podmienkami pre rozvoj služieb cestovného ruchu počas celého roka.

K napĺňaniu tohto strategického cieľa budú v nasledujúcom programovacom období viesť nasledovné priority, opatrenia a aktivity:

1. PRIORITA: BUDOVANIE TECHNICKEJ INFRAŠTRUKTÚRY

1.1. Opatrenie: Budovanie a rozvoj občianskej infraštruktúry

1.1. Opatrenie: Budovanie a rozvoj občianskej infraštruktúry

1.1.1. Rekonštrukcia domu smútku

1.1.2. Rekonštrukcia miestneho cintorína

1.1.3. Rekonštrukcia parku, lavičiek

1.1.4. Príprava pozemkov na individuálnu bytovú výstavbu (IBV)

1.1.5. Výstavba zdravotného strediska

1.2. Opatrenie: Budovanie a rozvoj kultúrno-spoločenskej infraštruktúry

1.2.1. Rekonštrukcia kultúrneho domu

1.2.2. Rekonštrukcia detského ihriska

1.2.3. Dobudovanie športového areálu pri multifunkčnom ihrisku

1.2.4. Vybudovanie a prevádzka Denného stacionáru

1.2.5. Rekonštrukcia telocvične

1.3. Opatrenie: Budovanie a rozvoj školskej infraštruktúry

1.3.1. Rekonštrukcia, modernizácia základnej školy

1.3.2. Rekonštrukcia, modernizácia materskej školy

1.3.3. Vybudovanie, rekonštrukcia školského ihriska

1.3.4. Rekonštrukcia školskej jedálne

1.3.5. Vybudovanie, rekonštrukcia školského klubu

1.4. Opatrenie: Budovanie a rozvoj verejnej infraštruktúry

1.4.1. Vybudovanie verejnej kanalizácie

1.4.2. Vybudovanie verejnej ČOV

1.4.3. Vybudovanie, rekonštrukcia parkoviska

1.4.4. Rekonštrukcia a modernizácia verejného osvetlenia - LED svietidlá

1.4.5. Rekonštrukcia a modernizácia obecného rozhlasu - bezdrôtový systém

1.4.6. Rekonštrukcie miestnych komunikácií

1.4.7. Rekonštrukcia obecných chodníkov

1.4.8. Rekonštrukcia autobusových zastávok


1.4.9. Rozšírenie kamerového systému

1.4.10. Vypracovanie projektovej dokumentácie

1.4.11. Rekonštrukcia mosta

1.4.12. Vybudovanie, rozšírenie internetizácie

1.4.13. Vybudovanie, rekonštrukcia elektrifikácie (solár, fotovoltika ap.)



2. **PRIORITA: ROZVOJ ĽUDSKÝCH ZDROJOV**
 - 2.1. Opatrenie: Zvýšenie vzdelanostnej úrovne a zamestnanosti v obci
 - 2.1.1. Realizácia projektov aktivizácie
 - 2.1.2. Realizácia projektov zamestnanosti
 - 2.1.3. Realizácia vzdelávacích a motivačných programov
 - 2.2. Opatrenie: Zvýšenie kultúrno-spoločenskej a športovej úrovne života v obci
 - 2.2.1. Realizácia kultúrno-spoločenských podujatí
 - 2.2.2. Realizácia športových podujatí
 - 2.2.3. Podpora, rozvoj partnerstiev obcí
 - 2.2.4. Podpora tradícií

3. **PRIORITA: SOCIÁLNO-EKONOMICKÝ ROZVOJ OBCE**
 - 3.1. Opatrenie: Rozvoj sociálnej starostlivosti o starých, nevládných a sociálne vylúčených občanov
 - 3.1.1. Zavedenie systému sociálnej starostlivosti v obci – opatrovateľská služba
 - 3.1.2. Realizácia projektu terénnej sociálnej práce
 - 3.1.3. Realizácia zdravotníckej služby
 - 3.2. Opatrenie: Podpora rozvoja podnikania v obci
 - 3.2.1. Tvorba prostredia pre podnikanie a investorov (sociálny podnik alebo obecný podnik služieb)
 - 3.2.2. Realizácia projektov spolupráce s podnikateľmi a občianskym sektorom (MAS)

4. **PRIORITA: OCHRANA A TVORBA ŽIVOTNÉHO PROSTREDIA**
 - 4.1. Opatrenie: Podpora ochrany životného prostredia v obci
 - 4.1.1. Odstraňovanie nelegálnych skládok odpadu
 - 4.1.2. Skvalitnenie zberu a triedenia odpadu
 - 4.1.3. Vybudovanie zberných miest
 - 4.1.4. Vybudovanie a vybavenie zberného dvora
 - 4.1.5. Vybudovanie skládky biologicky rozložiteľného komunálneho odpadu
 - 4.2. Opatrenie: Rozvoj a budovanie životného prostredia v obci
 - 4.2.1. Výsadba a ochrana zelene
 - 4.2.2. Vybudovanie oddychových zón
 - 4.2.3. Realizácia protipovodňových opatrení

5. **PRIORITA: ROZVOJ TURIZMU A CESTOVNÉHO RUCHU**
 - 5.1. Opatrenie: Budovanie turistickej infraštruktúry
 - 5.1.1. Vybudovanie cyklotrasy
 - 5.1.2. Vybudovanie náučného chodníka
 - 5.2. Opatrenie: Rozvoj služieb v oblasti turizmu a cestovného ruchu

6. **PRIORITA: PODPORA PROPAGÁCIE A INFORMOVANOSTI OBCE**
 - 6.1. Opatrenie: Tvorba propagácie a podmienok pre efektívnu informovanosť medzi obyvateľmi obce, samosprávou a inými subjektmi
 - 6.1.1. Tvorba a aktualizácia web stránky
 - 6.1.2. Tvorba a distribúcia obecných novín

Uvedené prioritné osi – programy je možné rozčleniť z hľadiska funkcie medzi 3 základné prioritné oblasti:




Hospodárska v sebe zahŕňa oblasti, ktoré vytvárajú predpoklady na rozvoj a fungovanie verejného a súkromného sektora – základná technická infraštruktúra spadajúca do odvetví technickej infraštruktúry a odvetví spoločenských potrieb. Oblasť zahŕňa podnikateľské prostredie ako aj cestovný ruch.

Sociálna oblasť zahŕňa odvetvia rozvoja človeka – všetky súčasti verejného sektora, ktoré majú priamy vplyv na rozvoj a kultiváciu fyzickej a duševnej stránky ľudských zdrojov v obci.

Environmentálna oblasť zahŕňa problematiku zneškodňovania odpadov, ako aj starostlivosť a ochranu jednotlivých zložiek životného prostredia.

4. *Obsah* (osnova)

ÚVOD	7
Vízia obce	8
METODICKÁ ČASŤ	9
1 Význam a metodika spracovania PRO	9
1.1 Význam a cieľ spracovania PRO	9
1.2 Metodika a postup spracovania PRO	10
1.3 Charakteristika PRO a nadväznosť na základné rozvojové dokumenty	12
1.3.1 Charakteristika PRO	12
1.3.2 Nadväznosť PRO na základné rozvojové dokumenty	12
1.3.3 Dokumenty nadnárodnej úrovne:	12
1.3.3.1 Projekt Európa 2030	12
1.3.3.2 Partnerská dohoda Slovenskej republiky na roky 2021 - 2027	13
1.3.3.3 Operačné programy (OP)	15
1.3.4 Operačný program Slovensko	16
1.3.5 Dokumenty národnej úrovne:	17
1.3.6 Plán obnovy a odolnosti	18
1.3.7 Dokumenty regionálnej úrovne:	19
1.3.8 Nadväznosť PRO na zákony, rozhodnutia a usmernenia orgánov štátnej správy	21
1.3.8.1 Úsek štátnej správy ochrany prírody a krajiny	21
1.3.8.2 Okresný úrad, pozemkový a lesný odbor	21
1.3.8.3 Krajský pamiatkový úrad	21
1.3.8.4 Odbor starostlivosti o životné prostredie	24
1.4 Základné pojmy	28
ANALYTICKÁ ČASŤ	33
2 Audit hospodárskych, sociálnych a kultúrno-spoločenských zdrojov	33
2.1 Charakteristika obce	33
2.1.1 Geografická charakteristika	33
2.1.2 Klimatické a prírodné podmienky	34
2.1.3 Historický vývoj obce	39
2.1.4 Heraldické znaky obce	40
2.2 Demografický vývoj a štruktúra obyvateľov obce	41
2.2.1 Vývoj počtu obyvateľov obce (údaje SOBD 2021)	41
2.3 Technická infraštruktúra	43
2.3.1 Občianska a technická vybavenosť	43
2.3.2 Domový a bytový fond (údaje SOBD 2021)	43
2.3.3 Civilná a protipožiarna ochrana	44
2.4 Sociálna infraštruktúra	44



2.4.1	Škola a predškolské zariadenia	44	
2.4.2	Kultúra, šport, kluby a pamätihodnosti	44	
2.4.3	Zdravotníctvo a sociálna oblasť	45	
2.4.4	Podnikateľské subjekty, živnostníctvo a neziskové inštitúcie v obci	45	
2.4.4.1	Živnostníci	47	
2.4.4.2	Podnikateľské subjekty	47	
2.4.4.3	Neziskový sektor	47	
2.4.5	Realizované projekty v rokoch 2014 - 2020	47	
3	SWOT analýza obce	49	
3.1	Hospodárska SWOT analýza	49	
3.2	Sociálna SWOT analýza	50	
3.3	Environmentálna SWOT analýza	52	
	STRATEGICKÁ ČASŤ	53	
4	Stratégia rozvoja obce	53	
4.1	Rozvojový potenciál a limity rozvoja obce	53	
4.2	Analýza finančných potrieb a možností financovania PRO	53	
4.3	Strategický cieľ	55	
4.4	Priority	55	
	PROGRAMOVÁ ČASŤ	56	
5	Programové zabezpečenie PRO	56	
5.1.	Akčné plány	61	
	REALIZAČNÁ ČASŤ	62	
1	Priorita: Budovanie technickej infraštruktúry	63	
1.1.	Opatrenie: Budovanie a rozvoj občianskej infraštruktúry	63	
1.2.	Opatrenie: Budovanie a rozvoj kultúrno-spoločenskej infraštruktúry	65	
1.3.	Opatrenie: Budovanie a rozvoj školskej infraštruktúry	67	
1.4.	Opatrenie: Budovanie a rozvoj verejnej infraštruktúry	69	
2.	Priorita: Rozvoj ľudských zdrojov	75	
2.1.	Opatrenie: Zvýšenie vzdelanostnej úrovne a zamestnanosti v obci	75	
2.2.	Opatrenie: Zvýšenie kultúrno-spoločenskej a športovej úrovne života v obci	76	
3.	Priorita: Sociálno-ekonomický rozvoj obce	78	
3.1.	Opatrenie: Rozvoj sociálnej starostlivosti o starých, nevládných a sociálne vylúčených občanov	78	
3.2.	Opatrenie: Podpora rozvoja podnikania v obci	79	
4.	Priorita: Ochrana a tvorba životného prostredia	81	
4.1.	Opatrenie: Podpora ochrany životného prostredia v obci	81	
4.2.	Opatrenie: Rozvoj a budovanie životného prostredia v obci	83	
5.	Priorita: Rozvoj turizmu a cestovného ruchu	85	
5.1.	Opatrenie: Budovanie turistickej infraštruktúry	85	
5.2.	Opatrenie: Rozvoj služieb v oblasti turizmu a cestovného ruchu	85	
6.	Priorita: Podpora propagácie a informovanosti obce	86	
6.1.	Opatrenie: Tvorba propagácie a podmienok pre efektívnu informovanosť medzi obyvateľmi obce, samosprávou a inými subjektmi	86	
6.2.	Opatrenie: Tvorba propagácie a podmienok efektívnej informovanosti pre turistov a návštevníkov obce	86	
	FINANČNÁ A PERSONÁLNA ČASŤ	87	
6	Zabezpečenie realizácie PRO	87	
6.1	Finančné zabezpečenie realizácie PRO	87	
6.1.1	Analýza finančných potrieb a možností obce	88	
6.1.1.1	Finančný rámec pre realizáciu PRO	88	




6.1.1.2	Indikatívny finančný plán PRO	90
6.2	Personálne zabezpečenie realizácie PRO	91
6.3	Časový harmonogram realizácie	93
6.4	Spoločné podmienky pre úspešné projekty	95
6.4.1	Investičný projekt musí spĺňať	95
6.4.2	Podmienky pre úspešnú realizáciu navrhovaných priorít	95
6.4.3	Adaptačné opatrenia na minimalizovanie negatívnych dôsledkov zmeny klímy	95
7	Monitorovanie, vyhodnotenie a modifikácia PRO	97
7.1	Spôsob monitorovania PRO	97
7.2	Vyhodnotenie a modifikovanie PRO	99
7.3	Plán priebežných hodnotení PRO	99
	ZÁVER	100
	Prílohy PRO	101
1)	Zoznam členov riadiaceho tímu, pracovných skupín a partnerov zapojených do spracovania PRO	102
2)	Zoznam informačných zdrojov použitých v PRO	103
3)	Zoznam skratiek použitých v PRO	104
4)	Akčný plán na rozpočtové obdobie 2023 – 2025	106
5)	Výpis z Uznesenia OcZ o schválení Programu hospodárskeho rozvoja a sociálneho rozvoja obce Mojzesovo 2023 - 2027 s platnosťou do r. 2030	110

5. Uvažované variantné riešenia zohľadňujúce ciele a geografický rozmer strategického dokumentu

Vzhľadom na charakter tohto strategického dokumentu ako aj vzhľadom k procesu jeho spracovávania, ktorý bol založený na princípe partnerstva, je PRO spracovaný v jednom variante ako výsledok dohody jednotlivých členov partnerstva pri zapracovaní prevažnej väčšiny vzniknutých pripomienok.

6. Vecný a časový harmonogram prípravy a schvaľovania

Zámer spracovania PHRSR	
Názov dokumentu	- Program hospodárskeho rozvoja a sociálneho rozvoja obce Mojzesovo na roky 2023 - 2027 (PRO 2023 - 2027)
Forma spracovania	- pracovníkmi samosprávy - pracovná skupina pre tvorbu PRO - aktivisti obce Mojzesovo - externí odborníci o Mgr. Pavol Kalmár, expert na strategické plánovanie o Mgr. Mária Albertová, finančné riadenie o Ing. Adriana Kapcová, ekonómia a monitorovanie o Alžbeta Švingálová, manažment sociálneho plánovania
Riadenie procesu spracovania	- pracovné skupiny boli zložené z externých odborníkov na strategické plánovanie vedenia obce - poslancov ObZ a komisií - súčasťou prieskumu boli aj mimovládne organizácie a podnikateľské subjekty v obci - zapojenie verejnosti a komunikácia s verejnosťou
Obdobie spracovania	- PRO bol pripravovaný a spracovaný v priebehu 2023



Financovanie spracovania	- náklady na vlastné spracovanie boli financované z rozpočtu obce
---------------------------------	-------------------------------------------------------------------

7. Vzťah k iným strategickým dokumentom

Program rozvoja obce Mojzesovo je súčasťou sústavy základných dokumentov podpory regionálneho rozvoja v Slovenskej republike. Táto sústava je členená na strategické a programové dokumenty vypracovávané na úrovni štátu, sektorov, samosprávnych krajov, regiónov a obcí a programové dokumenty Európskej únie (pre využitie zdrojov štrukturálnych fondov).

PRO Mojzesovo nadväzuje na ostatné strategické a koncepcné dokumenty na miestnej, národnej a nadnárodnej úrovni.

Miestnej úrovni:

- Nahrádza pôvodný Program hospodárskeho a sociálneho rozvoja 2015 - 2022, ktorý bol strednodobým programovým dokumentom spracovanom na úrovni obce
- Program odpadového hospodárstva
- viacročný rozpočet obce
- ÚPD Mojzesovo

Národnej úrovni:

- **Partnerská dohoda** určuje stratégiu, priority a podmienky SR na využívanie fondov EÚ tak, aby sa dosiahli priority stratégie Európa 2030. Ide teda o základný národný dokument, ktorý zastrešuje všetky operačné programy SR pre nové programové obdobie.
- **Pozičný dokument Európskej komisie k Partnerskej dohode a programom SR na roky 2021 - 2027** - pozičný dokument identifikuje z pohľadu Európskej komisie hlavné rozvojové potreby s možnosťou financovania opatrení v rámci fondov Spoločného strategického rámca EÚ v podmienkach SR.
- **Stratégia financovania Európskych štrukturálnych a investičných fondov pre programové obdobie 2021 - 2027**
- **Integrovaný regionálny operačný program „IROP“** - predstavuje programový dokument SR pre programové obdobie 2021 – 2027, ktorého globálnym cieľom je: prispieť k zlepšeniu kvality života a zabezpečiť udržateľné poskytovanie verejných služieb s dopadom na vyvážený a udržateľný územný rozvoj, hospodársku, územnú a sociálnu súdržnosť regiónov, miest a obcí.

Nadnárodnej úrovni


Programové dokumenty Európskej únie pre využitie štrukturálnych fondov tvoria:

- Stratégia EÚ 2030 - cieľ: konkurencieschopnosť, zamestnanosť a hospodársky rast
- Nariadenia EK (Všeobecné nariadenie, nariadenie k fondom),
- Národný (regionálny) rozvojový plán (RDP – Regional Development Plan), ktorý je hlavným dokumentom pre vyjednanie podpory zo Štrukturálnych fondov Európskej únie.

8. Orgán kompetentný na jeho prijatie

Obecné zastupiteľstvo obce Mojzesovo.

9. Druh schvaľovacieho dokumentu



Uznesenie Obecného zastupiteľstva obce Mojzesovo o schválení Programu hospodárskeho rozvoja a sociálneho rozvoja obce Mojzesovo na programovacie obdobie 2023 – 2027 s platnosťou do r. 2030.

III. Základné údaje o predpokladaných vplyvoch strategického dokumentu na životné prostredie vrátane zdravia

1. Požiadavky na vstupy

Vstupmi strategického dokumentu sú príslušné právne predpisy v oblasti ochrany prírody a tvorby krajiny, ochrany životného prostredia a ochrany zdravia obyvateľstva a zhodnotenie všetkých dostupných relevantných údajov o danom území a to z materiálov použitých pri vypracovaní strategického dokumentu.

Vstupy pre PRO predstavujú aj finančné prostriedky z Európskeho fondu regionálneho rozvoja. Na realizáciu programu bude potrebné zabezpečiť aj spolufinancovanie z prostriedkov štátneho rozpočtu a rozpočtu samotnej obce.

Pri procese spracovania strategického dokumentu boli premietnuté a zohľadnené predstavy, potreby a požiadavky jednotlivých zainteresovaných skupín ako sú obyvatelia, mimovládne organizácie, záujmové skupiny obyvateľov, podnikateľské subjekty, obec a jej jednotlivé orgány: poslanci OZ, štatutár, komisie. K procesu spracovania strategického dokumentu tiež prispeli:

- *hospodárska analýza*
- *sociálna analýza*
- *environmentálna analýza*
- *SWOT analýza*
- *stanovený cieľ a hlavné faktory rozvoja*
- *priority a opatrenia*
- *analýzy PHSR príslušného samosprávneho kraja*
- *štatistiky a vlastné prieskumy*


2. Údaje o výstupoch

Výstupom implementácie PRO bude súbor aktivít, zameraných na posilnenie a skvalitnenie ekonomických, sociálnych a environmentálnych podmienok obce Mojzesovo vyplývajúcich z realizácie jednotlivých opatrení. Tieto aktivity prispedia nielen ku skvalitneniu infraštruktúry, posilneniu ekonomickej bázy, zvýšeniu konkurencieschopnosti, ale aj k efektívnemu a racionálnemu využívaniu prírodných zdrojov, k ochrane a tvorbe životného prostredia, a tiež k zmierňovaniu mikroklimatických zmien. Výstupy a výsledky implementácie PRO budú hodnotené v rámci sledovania hodnôt merateľných ukazovateľov.

3. Údaje o priamych a nepriamych vplyvoch na životné prostredie


Podpora týchto projektov je zameraná na zlepšenie kvality života v obci s dôrazom na životné prostredie:

1. **PRIORITA: BUDOVANIE TECHNICKEJ INFRAŠTRUKTÚRY**
 - 1.1. Opatrenie: Budovanie a rozvoj občianskej infraštruktúry
 - 1.1. Opatrenie: Budovanie a rozvoj občianskej infraštruktúry
 - 1.1.2. Rekonštrukcia miestneho cintorína
 - 1.1.3. Rekonštrukcia parku, lavičiek
 - 1.1.4. Príprava pozemkov na individuálnu bytovú výstavbu (IBV)



- 1.1.5. Výstavba zdravotného strediska
- 1.2. Opatrenie: Budovanie a rozvoj kultúrno-spoločenskej infraštruktúry
 - 1.2.3. Dobudovanie športového areálu pri multifunkčnom ihrisku
 - 1.2.4. Vybudovanie a prevádzka Denného stacionáru
 - 1.2.5. Rekonštrukcia telocvične
- 1.3. Opatrenie: Budovanie a rozvoj školskej infraštruktúry
 - 1.3.1. Rekonštrukcia, modernizácia základnej školy
 - 1.3.2. Rekonštrukcia, modernizácia materskej školy
 - 1.3.3. Vybudovanie, rekonštrukcia školského ihriska
 - 1.3.4. Rekonštrukcia školskej jedálne
- 1.4. Opatrenie: Budovanie a rozvoj verejnej infraštruktúry
 - 1.4.1. Vybudovanie verejnej kanalizácie
 - 1.4.2. Vybudovanie verejnej ČOV
 - 1.4.3. Vybudovanie, rekonštrukcia parkoviska
 - 1.4.4. Rekonštrukcia a modernizácia verejného osvetlenia - LED svietidlá
 - 1.4.5. Rekonštrukcia a modernizácia obecného rozhlasu - bezdrôtový systém
 - 1.4.6. Rekonštrukcie miestnych komunikácií
 - 1.4.7. Rekonštrukcia obecných chodníkov
 - 1.4.8. Rekonštrukcia autobusových zastávok
 - 1.4.9. Rozšírenie kamerového systému
 - 1.4.10. Vypracovanie projektovej dokumentácie
 - 1.4.11. Rekonštrukcia mosta
 - 1.4.13. Vybudovanie, rekonštrukcia elektrifikácie (solár, fotovoltika ap.)
3. **PRIORITA: SOCIÁLNO-EKONOMICKÝ ROZVOJ OBCE**
 - 3.2. Opatrenie: Podpora rozvoja podnikania v obci
 - 3.2.1. Tvorba prostredia pre podnikanie a investorov (sociálny podnik alebo obecný podnik služieb)
4. **PRIORITA: OCHRANA A TVORBA ŽIVOTNÉHO PROSTREDIA**
 - 4.1. Opatrenie: Podpora ochrany životného prostredia v obci
 - 4.1.1. Odstraňovanie nelegálnych skládok odpadu
 - 4.1.2. Skvalitnenie zberu a triedenia odpadu
 - 4.1.3. Vybudovanie zberných miest
 - 4.1.4. Vybudovanie a vybavenie zberného dvora
 - 4.1.5. Vybudovanie skládky biologicky rozložiteľného komunálneho odpadu
 - 4.2. Opatrenie: Rozvoj a budovanie životného prostredia v obci
 - 4.2.1. Výsadba a ochrana zelene
 - 4.2.2. Vybudovanie oddychových zón
 - 4.2.3. Realizácia protipovodňových opatrení
5. **PRIORITA: ROZVOJ TURIZMU A CESTOVNÉHO RUCHU**
 - 5.1. Opatrenie: Budovanie turistickej infraštruktúry
 - 5.1.1. Vybudovanie cyklotrasy
 - 5.1.2. Vybudovanie náučného chodníka

Pri realizácii investičných zámerov vyplývajúcich z implementácie PRO nie je riziko priameho ani nepriameho negatívneho zásahu do životného prostredia a to realizáciou navrhnutých opatrení.



4. Vplyv na zdravotný stav obyvateľstva

Naplnenie navrhovanej stratégie a cieľov dokumentu, pri dodržiavaní zákonov, smerníc a nariadení, nepredpokladá pôsobenie na zhoršovanie zdravotného stavu obyvateľstva, naopak, očakáva sa zvýšenie kvality a pohody života obyvateľstva v obci a jej okolí.

5. Vplyvy na chránené územia [napr. navrhované chránené vtáči územia, územia európskeho významu, európska sústava chránených území (Natura 2000), národné parky, chránené krajinné oblasti, chránené vodohospodárske oblasti a pod.] vrátane návrhu opatrení na ich zmiernenie.

Lokality NATURA 2000

Do katastra obce nezasahuje lokalita NATURA 2000.

V riešenom katastrálnom území obce Mojzesovo sa nachádza nasledujúce územie alebo objekt vyžadujúci zvýšenú ochranu:

Pamiatky

Nachádza sa tu rímskokatolícky barokový zo začiatku 18. storočia, rozšírený v 20. storočí.

Zdroj: Vlastivedný slovník obcí na Slovensku, 1. časť

Podmienky ochrany tohto územia a prírodnej pamiatky sú rešpektované pre akúkoľvek činnosť v území a sú definované v príslušných právnych predpisoch.

Pri realizácii činností v priestorovej súvislosti s týmito územiami alebo inými chránenými územiami v okolí alebo s možným vplyvom na predmet ich ochrany bude potrebné dôsledné individuálne posúdenie vplyvov na životné prostredie a pri realizácii aktivít dodržanie príslušných mineralizačných opatrení.

Podrobná dokumentácia k zhodnoteniu vplyvu na životné prostredie obec zosumarizuje k realizácii konkrétnych priorít, opatrení a aktivít. Za takých predpokladov sa negatívne vplyvy na chránené územia neočakávajú. Bude potrebné uplatňovať ustanovenia zákona NR SR č. 543/2002 Z.z. (zákon o ochrane prírody a krajiny).

6. Možné riziká súvisiace s uplatňovaním strategického materiálu

Uplatnenie dokumentu nepredstavuje riziká z hľadiska životného prostredia.

7. Vplyvy na životné prostredie presahujúce štátne hranice

Vzhľadom na polohu v území, charakter a rozsah návrhu nespadá pod hraničnú oblasť a nevyvoláva žiadne vplyvy na životné prostredie presahujúce štátne hranice.

IV. Dotknuté subjekty


1. Vymedzenie zainteresovanej verejnosti vrátane jej združení

- obyvatelia obce Mojzesovo
- fyzické a právnické osoby podieľajúce sa na využívaní územia obce
- združenia a spolky pôsobiace v obci

2. Zoznam dotknutých subjektov

Dotknutými subjektmi pri spracovaní PRO:

- Slovenská správa ciest
- Krajský pamiatkársky úrad v Nitre
- Slovenský vodohospodársky podnik
- Ministerstvo dopravy a výstavby SR
- Regionálny úrad verejného zdravotníctva Nitra



- Okresné riaditeľstvo Hasičského a záchranného zboru v Nových Zámkoch
- Obce:

Komjatice	okres Nové Zámky (Nitriansky kraj)
Černík	okres Nové Zámky (Nitriansky kraj)
Úľany nad Žitavou	okres Nové Zámky (Nitriansky kraj)
Maňa	okres Nové Zámky (Nitriansky kraj)
Šurany	okres Nové Zámky (Nitriansky kraj)

3. *Nadväznosť PRO na zákony, rozhodnutia a usmernenia orgánov štátnej správy*

Úsek štátnej správy ochrany prírody a krajiny

Pri realizácii aktivít spadajúcich do územia NATURA 2000 bude potrebné uplatňovať ustanovenia zákona NR SR č. 543/2002 Z.z. (zákon o ochrane prírody a krajiny)

Okresný úrad, pozemkový a lesný odbor

Podľa stanoviska vo veci **ochrany poľnohospodárskej pôdy**, v ktorom sa posudzuje dodržiavanie ustanovení § 12 zákona NR SR č. 220/2004 Z.z. o ochrane a využívaní poľnohospodárskej pôdy a o zmene zákona NR SR č. 245/2003 Z.z. o integrovanej prevencii a kontrole znečisťovania životného prostredia a o zmene a doplnení niektorých zákonov pre využitie poľnohospodárskej pôdy na nepoľnohospodárske účely a §13 tohto zákona, v zmysle ktorého návrhy nepoľnohospodárskeho využitia poľnohospodárskej pôdy pri každom obstarávaní a spracúvaní územnoplánovacej dokumentácie musia byť odsúhlasené orgánom ochrany poľnohospodárskej pôdy, ktorým je príslušný Okresný úrad, odbor právnych prostriedkov, referát pôdohospodárstva.

Podľa stanoviska vo veci **ochrany lesných pozemkov**, v ktorom sa posudzuje dodržiavanie ustanovení § 5 zákona NR SR č. 326/2005 Z.z. o lesoch v zmysle § 6 ods. 1 až 3 je spracovateľ dokumentácie povinný dbať na ochranu lesných pozemkov, na zabezpečenie funkcií lesov navrhnuť a odôvodniť najvhodnejšie riešenie z hľadiska ochrany lesných pozemkov a vyhodnotiť možné dôsledky alternatívnych riešení vrátane ich ekonomických dosahov.

Krajský pamiatkový úrad

Národnú kultúrnu pamiatku definujeme podľa zákona č. 49/2002 Z.z. o ochrane pamiatkového fondu ako hnutel'nú alebo nehnuteľnú vec pamiatkovej hodnoty, ktorá je z dôvodu ochrany vyhlásená za národnú kultúrnu pamiatku a je evidovaná v Ústrednom zozname pamiatkového fondu (ÚZPF). Ak ide o archeologický nález, kultúrnou pamiatkou môže byť aj neodkrytá hnutel'ná vec alebo neodkrytá nehnuteľná vec, zistená metódami a technikami archeologického výskumu.

V strategických dokumentoch je možné vyznačiť aj také objekty, ktoré v zmysle zákona NR SR 49/2002 Z.z. o ochrane pamiatkového fondu nie sú evidované ako národné kultúrne pamiatky, ale majú svoju historickú hodnotu. Tie obec môže evidovať ako pamätihodnosti obce v Evidencii pamätihodností obce podľa § 14 ods. 4 pamiatkového zákona.

Podľa pamiatkového zákona č. 49/2002 Z.z. a vyhlášky MK SR 253/2010 Z.z., ktorou sa vykonáva pamiatkový zákon sú chránené aj archeologické nálezy a náleziská odkryté aj neodkryté v pôvodných nálezových súvislostiach, nachádzajú sa v zemi, na jej povrchu alebo pod vodou. V zmysle § 41 pamiatkového zákona sú určované základné podmienky ochrany archeologických nálezov a nálezísk v miestach, kde nebude predpísaný archeologický výskum.

Podľa § 40 ods. 2 a 3 pamiatkového zákona a § 127 stavebného zákona, v prípade zistenia, resp. narušenia archeologických nálezov počas stavby musí nálezca alebo osoba zodpovedná za



vykonanie prác ohlásiť nález krajskému pamiatkovému úradu. Do obhliadky je nálezca povinný zabezpečiť nálezisko proti ďalším aktivitám.

V súlade s § 44a pamiatkového zákona záväzné stanovisko podľa § 30 ods. 4 pamiatkového zákona po uplynutí 3 rokov odo dňa jeho vydania stráca platnosť, ak nedošlo k jeho použitiu na účel, na ktoré je určené.

Národnú kultúrnu pamiatku definujeme podľa zákona č. 49/2002 Z.z. o ochrane pamiatkového fondu ako hnutelnú alebo nehnuteľnú vec pamiatkovej hodnoty, ktorá je z dôvodu ochrany vyhlásená za národnú kultúrnu pamiatku a je evidovaná v Ústrednom zozname pamiatkového fondu (ÚZPF). Ak ide o archeologický nález, kultúrnou pamiatkou môže byť aj neodkrytá hnutelná vec alebo neodkrytá nehnuteľná vec, zistená metódami a technikami archeologického výskumu.

V strategických dokumentoch je možné vyznačiť aj také objekty, ktoré v zmysle zákona NR SR 49/2002 Z.z. o ochrane pamiatkového fondu nie sú evidované ako národné kultúrne pamiatky, ale majú svoju historickú hodnotu. Tie obec môže evidovať ako pamätihodnosti obce v Evidencii pamätihodností obce podľa § 14 ods. 4 pamiatkového zákona.

Podľa pamiatkového zákona č. 49/2002 Z.z. a vyhlášky MK SR 253/2010 Z.z., ktorou sa vykonáva pamiatkový zákon sú chránené aj archeologické nálezy a náleziská odkryté aj neodkryté v pôvodných nálezových súvislostiach, nachádzajú sa v zemi, na jej povrchu alebo pod vodou. V zmysle § 41 pamiatkového zákona sú určované základné podmienky ochrany archeologických nálezov a nálezísk v miestach, kde nebude predpísaný archeologický výskum.

Podľa § 40 ods. 2 a 3 pamiatkového zákona a § 127 stavebného zákona, v prípade zistenia, resp. narušenia archeologických nálezov počas stavby musí nálezca alebo osoba zodpovedná za vykonanie prác ohlásiť nález krajskému pamiatkovému úradu. Do obhliadky je nálezca povinný zabezpečiť nálezisko proti ďalším aktivitám.

V súlade s § 44a pamiatkového zákona záväzné stanovisko podľa § 30 ods. 4 pamiatkového zákona po uplynutí 3 rokov odo dňa jeho vydania stráca platnosť, ak nedošlo k jeho použitiu na účel, na ktoré je určené.


A/ Prípadné evidované archeologické nálezisko / historický objekt a ich ochrana:

B/ V prípade realizácie zemných prác v katastrálnom území obce je z hľadiska ochrany archeologických nálezov a nálezísk v zmysle zákona č.49/2002 Z.z. o ochrane pamiatkového fondu v znení neskorších predpisov a zákona č. 50/1976 Zb. o územnom plánovaní a stavebnom poriadku (stavebný zákon) v znení neskorších predpisov potrebné ku realizácii každej pripravovanej stavebnej činnosti ako aj rekonštrukcii historických objektov, ktorá predpokladá zemné práce na predmetnom území vyžiadať si vyjadrenie príslušného Krajského pamiatkového úradu. Krajský pamiatkový úrad bude posudzovať každý projekt jednotlivo z hľadiska prípustnosti prác a nevyhnutnosti vykonávať archeologický výskum.

V prípade národných archeologických nálezov je potrebné postupovať podľa ustanovenia § 40 ods.2,3,10 pamiatkového zákona, hlavne musí nálezca alebo osoba zodpovedná za vykonanie prác – tieto práce zastaviť, ohlásiť nález krajskému pamiatkovému úradu. Do obhliadky je nálezca povinný zabezpečiť nálezisko proti ďalším aktivitám.

C/ Pri úpravách objektov a pri novej výstavbe uplatňovať charakteristické regionálne architektonické prvky, uvedené v bode „D“ záväzného stanoviska.

D/ V zmysle § 14 ods. 1 pamiatkového zákona je povinnosťou obce v prípade existencie zachovať, chrániť, obnoviť a využívať pamiatkový fond na území obce t.j. archeologické nálezy



a náleziská a evidované pamätihodnosti obce, historický typ zástavby a utvárať pre to všetky potrebné podmienky.

E/ V zmysle §14 ods. 4 pamiatkového zákona obec môže rozhodnúť o utvorení o odbornom vedení evidencie pamätihodnosti obce. Do evidencie pamätihodnosti obce možno zaradiť okrem hnutelných vecí a nehnuteľných vecí aj kombinované diela prírody a človeka, historické udalosti, názvy ulíc, zemepisné a katastrálne názvy, ktoré sa viažu k histórii a osobnostiam obce.

F/ Rešpektovať podmienky vyplývajúce s nadradenej Územnoplánovacej dokumentácie Veľkého územného celku kraja a to konkrétne body:

1. V oblasti usporiadania územia, osídlenia a rozvoja sídelnej štruktúry

1.7.2. Zachovať pôvodný špecifický ráz vidieckeho priestoru, vychádzať z pôvodného charakteru zástavby a historicky utvorenej okolitej krajiny, zachovať historicky utváraný typ zástavby obcí a zohľadňovať národopisné špecifiká jednotlivých regiónov.

5. V oblasti usporiadania územia z hľadiska kultúrneho dedičstva.

5.1. Rešpektovať pamiatkový fond a kultúrne dedičstvo, vo všetkých okresoch príslušného kraja, predovšetkým chrániť najcennejšie objekty a súbory objektov zaradené, alebo navrhované na zariadenie do kategórie pamiatkových území pamiatkových rezervácií a pamiatkových zón, pamiatkových objektov a nehnuteľných národných kultúrnych pamiatok, vrátane ich vyhlásených ochranných pásiem, chrániť ich a využívať v súlade s ustanoveniami zákona o ochrane pamiatkového fondu v znení neskorších predpisov.

5.2. Utvárať podmienky na ochranu pamiatkového fondu a spolupracovať s orgánmi štátnej správy na úseku ochrany pamiatkového fondu pri záchrane, obnove a využívaní pamiatkového fondu, pamiatkových území a ich ochranných pásiem v súlade s ustanoveniami zákona č.42/2002 Z.z o ochrane pamiatkového fondu. Obdobne utvárať podmienky pre ochranu pamätihodnosti miest a obcí a spolupracovať s orgánmi samosprávy miest a obcí v rámci kraja.

5.3. Zabezpečiť osobitnú pozornosť a zvýšenú ochranu evidovaným, známym a predpokladaným archeologickým náleziskám a lokalitám v súlade s ustanoveniami zákona č.49/2002 Z.z. o ochrane pamiatkového fondu.

5.14. (5.5; 5.12) Rešpektovať typické formy a štruktúry osídlenia charakterizuje jednotlivé špecifické región kraja vo vzťahu k staviteľstvu, ľudovému umeniu, typickým formám hospodár. aktivít a väzbám s prírodným prostredím, v súlade so súčasnou krajinnou štruktúrou v jednotlivých regiónoch a s ustanoveniami Európskeho dohovoru v krajine.


Odbor starostlivosti o životné prostredie

Pred schválením dokumentu PHRSR požiadať orgán ochrany prírody a krajiny o stanovisko vydané podľa § 9 ods. 1 ods. o) zákona o ochrane prírody a krajiny.

Výstupy ekonomických a iných činností stanovené v PHRSR, ak budú vypracovávané v rámci jednotlivých projektov, budú musieť byť v súlade s cieľmi a opatreniami stanovenými v Programe odpadového hospodárstva príslušného kraja, platnom v čase vypracovávaní jednotlivých projektov.

Povinnosti zo strany samosprávy:

a) Správca vodného toku, ktorým je Slovenský vodohospodársky podnik, š. p. Odštepňý závod príslušného kraja, (ďalej len „správca vodného toku“), je oprávnený v zmysle ustanovení § 49 a § 50 zákona č. 364/2004 Z. z. o vodách a o zmene zákona Slovenskej národnej rady č. 372/1990 Zb. o priestupkoch v znení neskorších predpisov (vodný zákon) v znení neskorších



predpisov (ďalej len „vodný zákon“) vstupovať na pobrežné pozemky, ktoré slúžia ako manipulačné pásmo pri vykonávaní správy a údržby koryta toku, resp. ako priestorová rezerva pre realizáciu prípadných protipovodňových opatrení.

b) Vlastník pobrežného pozemku je pritom povinný umožniť správcovi vodného toku výkon jeho oprávnenia a strpieť vykonanie príslušných prác. Šírka pásma charakterizujúceho pobrežný pozemok je zákonom stanovená do vzdialenosti 10,0 m pri vodohospodársky významnom vodnom toku a drobnom vodnom toku do 5,0 m od brehovej čiary, pri ochrannej hrádzi vodného toku do 10,0 m od vzdušnej a návodnej päty hrádze.

c) Do vymedzeného pobrežného pozemku nie je možné umiestňovať zariadenia a vedenia technickej infraštruktúry, stavby trvalého charakteru, súvislú vzrastlú zeleň, ani ho inak poľnohospodársky obhospodarovať. Situovanie nových stavebných objektov musí byť v súlade so zákonom č. 7/2010 Z. z. o ochrane pred povodňami v znení neskorších predpisov (ďalej len „zákon o ochrane pred povodňami“).

d) Upozornenie, že správca toku nemá na vodných tokoch pretekajúcich katastrálnym územím obce (ak relevantné) vysledované inundačné územie, pričom vplyvom povodňových prietokov v týchto vodných tokoch môže dochádzať k zaplavovaniu k nim prilahlého územia a tým aj objektov situovaných v dotknutých lokalitách. Vzhľadom na možné povodňové riziko vodných tokov nebude zodpovedať za prípadné škody vzniknuté na objektoch z titulu vybreženia vôd počas povodňových prietokov, resp. zaliatím objektov vnútornými vodami.

e) Vzhľadom na možné riziká je potrebné zabezpečiť ochranu inundačných území vodných tokov s retenčným potenciálom, zamedziť v nich v budúcnosti výstavbu a iné nevhodné činnosti v zmysle požiadaviek zákona o ochrane pred povodňami.

Informácie o ochrannom pásme vodného toku (ak relevantné):

V ochrannom pásme vodného toku, kde nie je prípustná orba, stavenie objektov, zmena reliéfu ťažbou, navážkami, manipulácia s látkami škodiacimi vodám, výstavba súbežných inžinierskych sietí a ťažba zeminy, pri ktorej sa ochranné pásmo rozširuje na 20 m od brehovej čiary. Minimálna šírka ochranného pásma je stanovená na 4,0 m (6,0 m) od brehovej čiary pre vodné toky, ktoré majú šírku medzi brehovými čiarami do 10,0 m (10,0 - 50,0 m).

a) Pri realizácii konkrétnych zámerov rešpektovať Záväznú časť Územného plánu VÚC príslušného kraja, v platnom znení. Zároveň pri plánovaní realizácie zámerov, projektov a aktivít dôsledné vyhodnotenie aj obmedzenie nových záberov najkvalitnejšej poľnohospodárskej pôdy a chránenej poľnohospodárskej pôdy v katastrálnom území obce. Tieto sú možné len v nevyhnutých prípadoch a v odôvodnenom rozsahu.

b) Pri zabezpečovaní plnenia programu rozvoja obce v prípade predpokladu napájania miestnych a účelových komunikácií na cestu III. triedy a plánované činnosti v jej ochrannom pásme je potrebné dodržať

3 / 11 podmienky, ktoré stanoví správca ciest II. a III. triedy príslušného kraja, na základe písomného vyžiadania.

V prípade zásahu do ciest II. a III. triedy je nutné v plnej miere dodržať nasledovné podmienky:

a) dodržať šírkové usporiadanie parametrov ciest v zmysle platných noriem,

b) podľa § 15 ods. 3 písm. d) vyhlášky č. 35/1984 Zb., ktorou sa vykonáva zákon o pozemných komunikáciách dodržať cestné ochranné pásmo, t. j. 20 metrov od osi vozovky ciest III. triedy mimo zastavaného územia.

Údaje týkajúce sa výskytu prvkov územného systému ekologickej stability v predmetnom území:

Je možné čerpať ich z dokumentu RUSES príslušného okresu (2019) alebo požiadať o údaje príslušnú odbornú organizáciu ochrany prírody ŠOP SR SCHKO, ktorá je podľa § 65a ods. 1 zákona č. 543/2002 Z. z. o ochrane prírody a krajiny v znení neskorších predpisov (ďalej len „zákon o ochrane prírody a krajiny“) odbornou organizáciou, a ktorá podľa § 65a ods. 2 písm. h) zákona o ochrane prírody a krajiny vyhotovuje, obstaráva a vedie vybranú 2 / 11 dokumentáciu ochrany prírody a krajiny a iné odborné podklady s ňou súvisiace, poskytuje informácie z nej a realizuje vybrané opatrenia z nej vyplývajúce.

(viac PHRaSR a príslušné odseky)

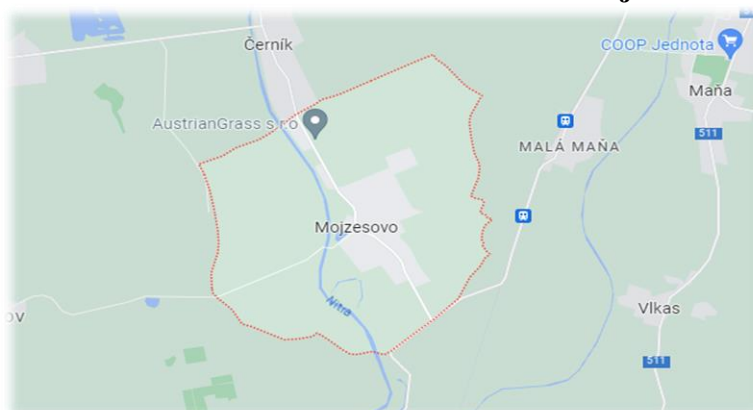
4. Dotknuté susedné štáty

PRO obce Mojzesovo nezasahuje do záujmového územia a pôsobnosti iného štátu. Všetky aktivity plánované v rámci PRO sa realizujú vnútroštátne, v rámci zastavaného územia.

V. Doplnujúce údaje

1. *Mapová a iná grafická dokumentácia* (napr. výkres širších vzťahov v mierke primeranej charakteru a pôsobnosti strategického dokumentu)

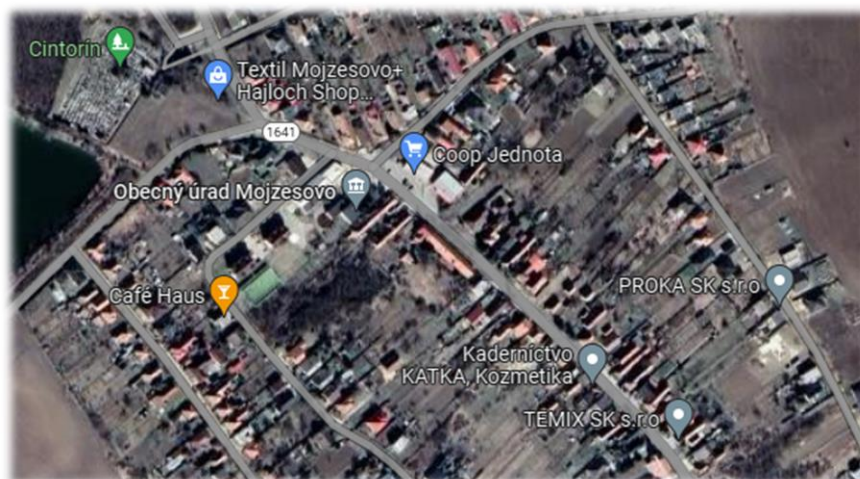
Základná charakteristika územia obce Mojzesovo:



Obr. č. 1 – Lokalizácia obce v rámci okresu Nové Zámky




Obr. č. 2 – Detail lokalizácie okolia obce Mojzesovo



Obr. č. 3 – Detail lokalizácie centra obce Mojzesovo

2. Materiály použité pri vypracovaní strategického dokumentu

- PRO obce Mojzesovo 2015 -2022
- Vyhodnotenie PRO 2015 -2022
- Metodická príručka MV RR SR pre vypracovanie PRO
- Štatistické údaje ŠÚ SR
- výsledky vlastného prieskumu v obci Mojzesovo
- Zákon NR SR č. 539/2008 Z.z. o podpore regionálneho rozvoja a novele č. 309/2014 Z. z. v znení neskorších predpisov <http://e-obce.sk>
- <http://www.obce.info>
- http://www.sodbtn.sk/obce/obec.php?kod_obce=502073
- <http://www.statistics.sk>
- http://www.zrsr.sk/zr_prev.aspx
- http://www.orsr.sk/search_sidlo.asp
- <http://www.ives.sk/registre/>
- <http://mikroregion.oma.sk/>
- Štatistický úrad SR – Krajská správa v Nitre
- Úrad práce sociálnych vecí a rodiny Nové Zámky
- Vlastné zdroje z prieskumu



VI. Miesto a dátum vypracovania oznámenia

Obec Mojzesovo

Dňa:

VII. Potvrdenie správnosti údajov

1. Meno spracovateľa oznámenia

Ing. Slavomír Hačko, starosta obce

Obecný úrad Mojzesovo

2. Potvrdenie správnosti údajov oznámenia podpisom oprávneného zástupcu obstarávateľa.

Ing. Slavomír Hačko, starosta obce

.....

pečiatka, podpis